05
ЛЕСНАЯ БЫЛЬ

sewera

ЛЕСНАЯ БЫЛЬ

О проекте

Проект благоустройства территории частного домовладения в с. Знята (Красноярский край) направлен на создание комфортной и безопасной среды для проживания семьи и гостей.

Участок площадью 30 соток имеет уклон до 170 см и суглинистую почву, требующие завоза плодородного грунта. Климат региона резко континентальный: холодные зимы (-17 °С) и жаркое лето (+31,4 °С).

Основная концепция включает сохранение существующих сосен, создание функциональных зон (парковка, мангальная зона, бассейн, садовые качели) и посадку декоративных и плодовых растений в олеандровском стиле.

30 соток
Общая площадь участка

1,7 метра
Перепад высот на участке

46°C
Годовой перепад температур

sewera

ЛЕСНАЯ БЫЛЬ

Экспликация

1. Дом (гость.)
2. Парковка (гость.)
3. Дом (гости)
4. Арка с первой ступенью
5. Навес над мангалом
6. Мангальная
7. Декоративный огород
8. Зона отдыха с качелями
9. Бассейн
10. Кустарники по периметру и лиственные растения

Описание задач проекта

Основные задачи проекта — обеспечить функциональность, эстетику и безопасность территории. Для этого предусмотрены:

- Сохранение существующих сосен, за исключением тех, что нарушают нормативы расстояния до построек (менее 1,5 м).
- Создание зон отдыха (мангальная зона, бассейн, садовые качели) и парковки.
- Посадка плодовых деревьев, декоративных лиственных кустарников и многолетних травянистых растений, цветущих в весенне-летний период.
- Устройство теневыносливых почвопокровных растений под деревьями.
- Устранение неровностей рельефа, вызванных строительной техникой, и улучшение почвы завозом плодородного грунта.
- Соблюдение нормативов по удаленности деревьев от построек (4 м для высокорослых, 2 м для среднерослых).
- Проект учитывает климатические условия, рельеф и пожелания заказчика, обеспечивая комфорт и эстетику территории.

sewera

ЛЕСНАЯ БЫЛЬ

План функционального зонирования

Разбивочный чертёж



План организации рельефа



План покрытий

sewera

ЛЕСНАЯ БЫЛЬ



sewera

ЛЕСНАЯ БЫЛЬ